



EL SENDERO ES ACCESIBLE PARA PERSONAS CON MOVILIDAD REDUCIDA

La senda coincide en parte de su recorrido, con la senda PRCSA-17 "Camino del Peñasco", que también pertenece al uso público del Parque Natural.

La senda dispone en todo el recorrido de un firme adecuado para sillas de ruedas, y las paredes de los muros de los huertos que también veremos en nuestro paso. Durante el recorrido podremos también observar helechos, majuelos, retama, como árbol singular.

Continuaremos hacia el bosque de castaños centenarios (*Castanea sativa*), con ejemplares de más de 500 años, en donde destaca un ejemplar catalogado contará su historia e importancia para los serranos.

nos paramos contemplaremos su majestuosidad y sobre carteles explicativos nos pasaremos a contemplar ejemplares de rebollo (*Quercus pyrenaica*), llegando a través de una pasarela de madera con un mirador excepcional de la Peña de Francia, donde se ha dispuesto una zona de picnic adaptado para sillas de ruedas y con el inicio del sendero, donde podremos ver el recorrido, sus características y puntos de interés en el cartel explicativo.

El inicio de la senda es el Área Recreativa de El Casarito, donde se ha

#### DESCRIPCIÓN DE LA RUTA

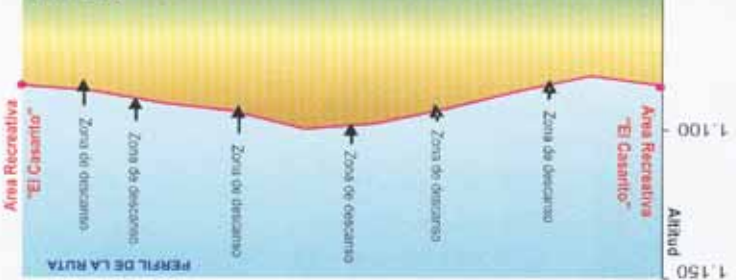
En la Alberca encontramos centro de salud, guardia civil, farmacia, Casa del Parque Natural de Las Batuecas-Sierra de Francia y hoteles adaptados como Hotel Batuecas, Hotel Antiguas Eras. En Miranda del Castañar, Posada de Turismo Rural.

En el Área Recreativa encontramos fuente con agua potable, recogida de basuras, mesa de picnic, aparcamiento, puntos de información, y en el Camping existen baños adaptados y cafetería con rampa del 10%.

TIPO DE CAMINO: Sendero adaptado con firme en hormigón impreso y con terrizos compactados.

TIPO DE RECORRIDO: Circular.

PUNTO DE PARTIDA Y LLEGADA: Área Recreativa "El Casarito", en la carretera comarcal SA-512, a 6 Km de la Alberca dirección Salamanca.



#### CARACTERÍSTICAS DE LA RUTA ACCESIBLE

## RUTAS E INSTALACIONES DE USO PÚBLICO

# Senda de los castaños centenarios

"Ruta accesible"



**Las Batuecas-Sierra de Francia**  
(Salamanca)  
reintroduciendo sendero

Rutas e instalaciones de uso público







red de **Espacios Naturales** de Castilla y León

**Junta de Castilla y León**

Ctra. Las Batuecas s/n, La Alberca (Salamanca) Tel.: 923 415 213 www.patrimoniounatural.org



LEYENDA:

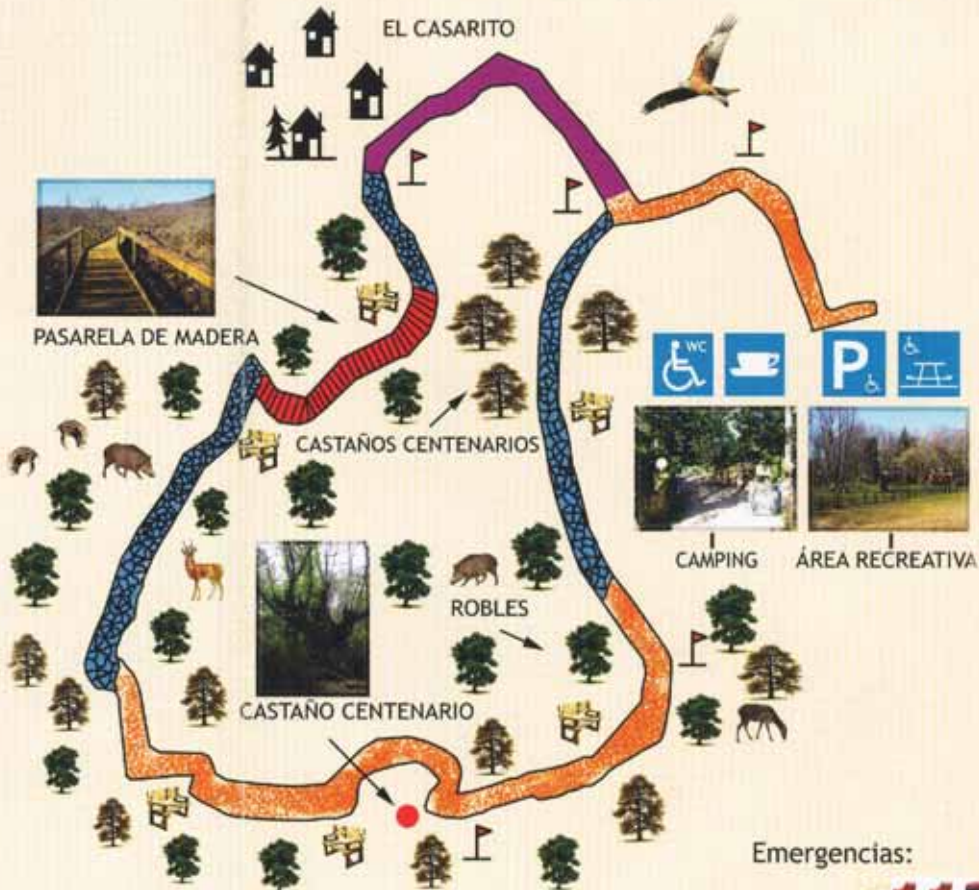
-  Zona urbana
-  Pasarela de madera
-  Senda con pavimento terrizo con bordillo
-  Senda con hormigón impreso con bordillo
-  Zona de descanso y punto informativo de flora y fauna
-  Señal direccional



CADA 200 METROS ENCONTRAREMOS BANCOS PARA DESCANSAR



PASARELA DE MADERA Y AL FONDO LA PEÑA DE FRANCIA



Emergencias:

